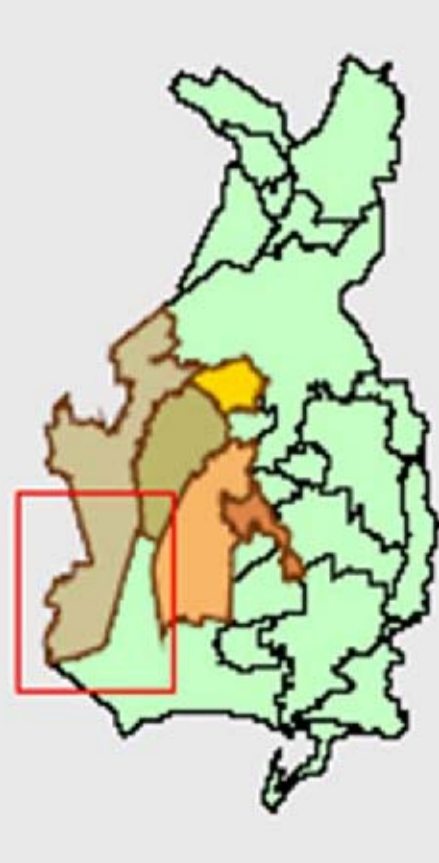


PROVINCIA DI FERRARA
 COMUNI DI
 ARGENTA—MIGLIARINO—OSTELLATO
 PORTOMAGGIORE—VOGHIERA



PIANO STRUTTURALE COMUNALE
 IN FORMA ASSOCIATA

QUADRO CONOSCITIVO

Tav. B.4.3.

CARTA DELLE AREE SUSCETTIBILI DI EFFETTI LOCALI
 Scala 1:50.000

INDAGINE GEOLOGICA

RESPONSABILE DEL PROCEDIMENTO

D.ssa Geol. ROBERTA LUETI
 Dr. Geol. THOMAS TERNONISE

Arch. MASSIMO MASTELLA


Coll. Dr. Geol. RAFFAELE BRUNALDI


Ottobre 2008


LEGENDA

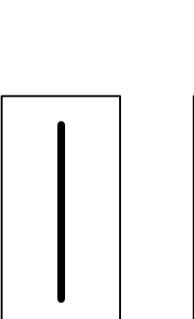
Atto di Indirizzo Regione Emilia Romagna n. 132/2007

Il Fattore di Amplificazione su tutto il territorio è F. A. = 1,5 per Vs 30 < 300 msec

 Possibili depositi di spessore significativo di sabbie immerse in falde (colabate ed allineamenti di palmo duro) Aree soggette ad analisi di III livello

 Possibili depositi coesi molto soffici (Cl < 0,06gr < 20%) Aree soggette ad analisi di III livello

 Misure dirette in campo

 Vs30
 Contorni comunali